

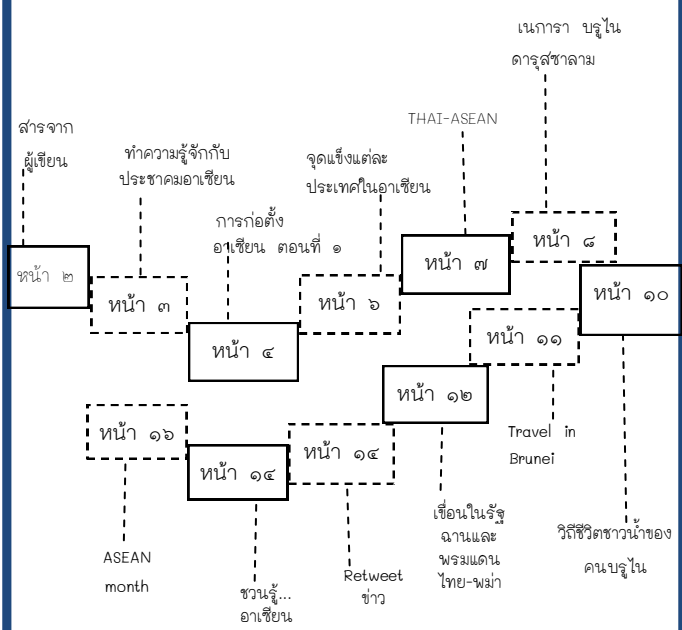


อาเซียน หรือ สมาคมประชาชาติแห่งเอเชียตะวันออกเฉียงใต้
Association of Southeast Asian Nations : ASEAN



คำขวัญอาเซียน

หนึ่งวิสัยทัศน์ หนึ่งอัตลักษณ์ หนึ่งประชาคม



การรู้เรื่องอาเซียนมากยิ่งขึ้น จะทำให้เรารู้จักใช้ประโยชน์จาก
ความร่วมมือต่างๆ ของอาเซียนรวมทั้งการปรับตัวรองรับผลกระทบ
เพื่อหาแนวทางเชื่อมช่องว่างหลายๆ เรื่องที่เป็นประโยชน์ต่อการพัฒนา
ในประเทศสมาชิกอาเซียนด้วยกัน ส่งเสริมให้อาเซียนมุ่งสู่การพัฒนา
ที่ยั่งยืน รวมทั้งส่งเสริมสิ่งแวดล้อมที่เขียวและสะอาดโดยการปกป้อง
ทรัพยากรทาง ธรรมชาติเพื่อการพัฒนาด้านเศรษฐกิจและสังคม

การเรียนรู้อาเซียน จะทำให้เรามีส่วนร่วมในการกำหนดนโยบายและ
ทิศทางการพัฒนาของอาเซียน โดยเฉพาะเรื่องกฎบัตรอาเซียน หรือ
กฎหมายสูงสุดของอาเซียน มีผลบังคับใช้แล้วตั้งแต่วันที่ ๑๕
ธันวาคม ๒๕๕๑ ในแต่ละปี ประเทศที่เป็นเจ้าภาพการประชุมสุดยอด
อาเซียน จะยกย่องให้ผู้นำประเทศได้พบกับผู้แทนของภาคประชาสังคม
เยาวชน ภาคธุรกิจ และรัฐสภาอาเซียน เพื่อแลกเปลี่ยนข้อคิดเห็น
ข้อเสนอแนะและข้อกังวลเกี่ยวกับนโยบายการพัฒนาอาเซียน ดังนั้น
การขาดความรู้เรื่องเกี่ยวกับอาเซียน ก็เท่ากับปิดโอกาสของตนเองใน
การเข้าถึงและมีส่วนร่วมในการกำหนดทิศทางการพัฒนา ถึงเวลา
แล้วที่คนไทยทุกคนล้วนเป็นส่วนหนึ่งของอาเซียน เป็นสมาชิกใน
ครอบครัวมีสภาพความเป็นอยู่ที่ดี ปลอดภัย และมีการแข่งขันและเอื้อ
อาทรการใช้ประโยชน์ทรัพยากรธรรมชาติร่วมกันอย่างเท่าเทียมและ
ยุติธรรม รวมทั้งการแก้ปัญหาสิ่งแวดล้อมในระดับภูมิภาคและใน
ระดับโลก

จุดสารฉบับนี้เป็นเล่มที่ ๑ มีแนวคิดริเริ่มในการจัดทำเรียงรายขึ้น
เพื่อให้ผู้อ่านรู้จักความเป็นมาของการก่อตั้งการเป็นประชาคมอาเซียน
อีกทั้ง ท้าทาย และประเด็นสิ่งแวดล้อมภายในประเทศสมาชิกอาเซียน
จุดสารฉบับนี้ช่วยสร้างความรู้และความตระหนัก อ่านได้เพลินๆ ชวนคิดตามกับ
เรื่องราวแปลกๆ เรียกว่าจะเสียด้านสังคม-วัฒนธรรมของชาวอาเซียนที่ถูก
ถ่ายทอดสู่กันและกัน และเรื่องราวต่างๆ ที่อาจไม่เคยทราบมาก่อน

ฉบับที่ ๑ ปีที่ ๑ ประจำเดือนกุมภาพันธ์ ๒๕๕๘
นางสาวบารจรรย์ สว่างวงศ์
กลุ่มพันธกรณีระหว่างประเทศ
ผู้เรียบเรียงและจัดทำ





ทำความรู้จักประชาคมอาเซียน

คำขวัญของอาเซียน คือ “ One Vision, One Identity, One Community.”
หนึ่งวิสัยทัศน์ หนึ่งอัตลักษณ์ หนึ่งประชาคม

สัญลักษณ์อาเซียน



รูปรวงข้าวสีเหลืองบนพื้นสีแดงล้อมรอบด้วยวงกลมสีขาวและสีน้ำเงิน

- รูปรวงข้าวสีเหลือง 10 ต้น มีดรวมกันไว้ หมายถึง ประเทศสมาชิก รวมกันเพื่อมิตรภาพและความเป็นน้ำหนึ่งใจเดียวกัน
- พื้นที่วงกลม สีแดง สีขาว และสีน้ำเงิน ซึ่งแสดงถึงความเป็นเอกภาพ
- ตัวอักษรคำว่า “asean” สีน้ำเงิน อยู่ใต้ภาพรวงข้าวอันแสดงถึงความมุ่งมั่นที่จะทำงานร่วมกันเพื่อความมั่นคง สันติภาพ เอกภาพ และความก้าวหน้าของประเทศสมาชิกอาเซียน

สีน้ำเงิน	หมายถึง	สันติภาพและความมั่นคง
สีแดง	หมายถึง	ความกล้าหาญ และความก้าวหน้า
สีขาว	หมายถึง	ความบริสุทธิ์
สีเหลือง	หมายถึง	ความเจริญรุ่งเรือง

อาเซียนได้กำหนดวันที่จะเป็นประชาคมอาเซียนอย่างเป็นทางการ
ในวันที่ ๓๑ ธันวาคม ๒๕๕๘

- ปัจจุบันอาเซียนมีสมาชิกทั้งหมด ๑๐ ประเทศ ได้แก่
- เนการา บรูไน ดารุสซาลาม (Negara Brunei Darussalam)
 - ราชอาณาจักรกัมพูชา (Kingdom of Cambodia)
 - สาธารณรัฐอินโดนีเซีย (Republic of Indonesia)
 - สาธารณรัฐประชาธิปไตยประชาชนลาว (The Lao People's Democratic Republic)
 - มาเลเซีย (Malaysia)
 - สหภาพพม่า (Union of Myanmar)
 - สาธารณรัฐฟิลิปปินส์ (Republic of the Philippines)
 - สาธารณรัฐสิงคโปร์ (Republic of Singapore)
 - ราชอาณาจักรไทย (Kingdom of Thailand)
 - สาธารณรัฐสังคมนิยมเวียดนาม (Socialist Republic of Vietnam)



การก่อตั้งอาเซียน ตอนที่ ๑

Thai-AEC.com



อาเซียนตั้งขึ้นเมื่อวันที่ ๘ สิงหาคม ๒๕๑๐ หลังการลงนามในปฏิญญาสมาคมประชาชาติแห่งเอเชียตะวันออกเฉียงใต้ (Declaration of ASEAN Concord) หรือที่รู้จักอีกชื่อหนึ่งว่า ปฏิญญากรุงเทพฯ (Bangkok Declaration) โดยมีรัฐมนตรีจาก ๕ ประเทศ ได้แก่ นายอาดัม มาลิก รัฐมนตรีว่าการกระทรวงการต่างประเทศจากอินโดนีเซีย ดูน อับดุล ราซัค บิน ฮุสเซน รองนายกรัฐมนตรี รัฐมนตรีว่าการกระทรวงกลาโหม และรัฐมนตรีว่าการกระทรวงพัฒนาการแห่งชาติจากมาเลเซีย นายซีโซ รามอส รัฐมนตรีว่าการกระทรวงการต่างประเทศจากฟิลิปปินส์ นายเอส ราชารัตนะ รัฐมนตรีว่าการกระทรวงการต่างประเทศ และพันเอก (พิเศษ) ดร. ถนัด คอมันตร์ รัฐมนตรีว่าการกระทรวงการต่างประเทศจากไทย

สมาคมประชาชาติแห่งเอเชียตะวันออกเฉียงใต้ (Association of South-east Asian Nations หรือ ASEAN) ก่อตั้งขึ้นโดยปฏิญญากรุงเทพฯ (Bangkok Declaration) หรือ ปฏิญญาอาเซียน (ASEAN Declaration) เมื่อวันที่ ๘ สิงหาคม ๒๕๑๐ โดยมีประเทศสมาชิก ๕ ประเทศประกอบด้วย อินโดนีเซีย มาเลเซีย ฟิลิปปินส์ สิงคโปร์ และไทย เพื่อส่งเสริมความร่วมมือทางด้านการเมือง เศรษฐกิจและสังคมของประเทศในภูมิภาคเอเชียตะวันออกเฉียงใต้ ต่อมาประเทศไทยได้เพิ่มเข้ามาเป็นสมาชิกในอาเซียนเมื่อวันที่ ๒๓ กรกฎาคม ๒๕๒๒

จากนั้นในการประชุมสุดยอดอาเซียนครั้งที่ ๙ ที่อินโดนีเซีย เมื่อ ๗ ตุลาคม ๒๕๔๐ ผู้นำประเทศสมาชิกอาเซียนทั้ง ๑๐ ประเทศจึงเห็นพ้องกันว่า อาเซียนควรจะร่วมมือกันให้เหนียวแน่นเข้มแข็ง และมั่นคงยิ่งขึ้น จึงได้มีวิสัยทัศน์และประกาศให้มีการสร้างประชาคมอาเซียนขึ้นมา โดยประชาคมอาเซียน (ASEAN Community) โดยประชาคมที่จะสร้างขึ้นประกอบด้วย ๓ เสาหลัก

ประชาคมอาเซียนประกอบด้วยความร่วมมือ 3 เสาหลัก คือ

ประชาคมการเมืองและความมั่นคงอาเซียน
(ASEAN Political and Security Community-APSC)

ประชาคมเศรษฐกิจอาเซียน
(ASEAN Economic Community-AEC)



เพื่อให้อาเซียนมีความเข้มแข็งในทุกด้าน ดังนั้น ประชาคมอาเซียนจึงมีไว้เพียงเรื่องเศรษฐกิจอย่างเดียวเท่านั้น แต่เป็นการดำเนินการในทุกเรื่องที่เกี่ยวข้องกับความปลอดภัย ชีวิตความเป็นอยู่ และการกินดีอยู่ดีของประชาชน



กัมพูชา



๑. ประชาคมการเมืองและความมั่นคงอาเซียน
(ASEAN Political and Security Community – APSC)

มีวัตถุประสงค์เพื่อเสริมสร้างและธำรงไว้ซึ่งสันติภาพและความมั่นคงของ ภูมิภาค เพื่อให้ประเทศในภูมิภาคอยู่ร่วมกัน อย่างสันติสุข และสามารถแก้ไขปัญหาและความขัดแย้ง โดยสันติวิธี อาเซียนจึงได้จัดทำ แผนงานการจัดตั้งประชาคมการเมือง และความมั่นคงอาเซียน (ASEAN Political-Security Community Blueprint) โดยเน้นใน ๓ ประการ คือ

๑. การมีกฎเกณฑ์และค่านิยมร่วมกัน ครอบคลุมถึงกิจกรรมต่าง ๆ ที่จะ ร่วมกันทำเพื่อสร้างความเข้าใจในระบบสังคม วัฒนธรรม และประวัติศาสตร์ที่ แตกต่างของประเทศสมาชิก ส่งเสริมพัฒนาการทางการเมืองไปในทิศทางเดียวกัน เช่น หลักการ ประชาธิปไตย การส่งเสริมและคุ้มครองสิทธิมนุษยชน การสนับสนุน การมีส่วนร่วมของภาคประชาสังคม การต่อต้านการทุจริต การส่งเสริมหลักนิติธรรม และธรรมาภิบาล เป็นต้น

๒. ส่งเสริมความสงบสุขและรับผิดชอบร่วมกันในการรักษาความ มั่นคงสำหรับประชาชน ที่ครอบคลุมในทุกด้านครอบคลุมความร่วมมือ เพื่อ เสริมสร้างความมั่นคงในรูปแบบเดิม มาตรการสร้างความไว้เนื้อเชื่อใจและ การระงับข้อพิพาท โดยสันติ เพื่อป้องกันสงครามและให้ประเทศสมาชิก อาเซียนอยู่ด้วยกัน โดยสงบสุขและไม่มีความหวาดระแวง และขยายความ ร่วมมือเพื่อ ต่อต้านภัยคุกคามรูปแบบใหม่ เช่น การต่อต้านการก่อการร้าย อาชญากรรมข้ามชาติต่าง ๆ เช่น ยาเสพติด การค้ามนุษย์ ตลอดจนการ เตรียมความพร้อมเพื่อป้องกันและจัดการภัยพิบัติและภัยธรรมชาติ

๓. การมีพลวัตและปฏิสัมพันธ์กับโลกภายนอก เพื่อเสริมสร้าง บทบาทของอาเซียนในความร่วมมือระดับภูมิภาค เช่น กรอบอาเซียน+3 กับจีน ญี่ปุ่น สาธารณรัฐเกาหลี (เกาหลีใต้) และการประชุมสุดยอดเอเชีย ตะวันออก ตลอดจนความสัมพันธ์ที่เข้มแข็งกับมิตรประเทศ และองค์การ ระหว่างประเทศ เช่น สหประชาชาติ

๒. ประชาคมเศรษฐกิจอาเซียน

(ASEAN Political-Security Community-AEC)

มีวัตถุประสงค์เพื่อให้อาเซียนมีตลาดและฐานการผลิตเดียวกันและมี การ เคลื่อนย้ายสินค้า บริการ การลงทุน เงินทุน และแรงงานมีฝีมืออย่างเสรี อาเซียนได้จัดทำแผนงาน การจัดตั้งประชาคมเศรษฐกิจอาเซียน (ASEAN Economic Community Blueprint) ซึ่งเป็นแผนงานบูรณาการการดำเนินงานในด้านเศรษฐกิจ เพื่อให้บรรลุวัตถุประสงค์ ๔ ด้าน คือ

๑. การเป็นตลาดและฐานการผลิตเดียว (single market and production base) โดยจะมีการเคลื่อนย้ายสินค้า บริการ การลงทุน และ แรงงานมีฝีมืออย่างเสรี และการเคลื่อนย้ายเงินทุนอย่างเสรีมากขึ้น

๒. การสร้างขีดความสามารถในการแข่งขันทางเศรษฐกิจของ อาเซียน โดยให้ความสำคัญกับประเด็นนโยบายที่จะช่วยส่งเสริมการรวมกลุ่ม ทางเศรษฐกิจ เช่น นโยบายการแข่งขัน การคุ้มครองผู้บริโภค สิทธิใน ทรัพย์สินทางปัญญา นโยบายภาษี และการพัฒนาโครงสร้างพื้นฐาน (การเงิน การขนส่ง เทคโนโลยีสารสนเทศ และพลังงาน)

๓. การพัฒนาเศรษฐกิจอย่างเสมอภาค ให้มีการพัฒนาวิสาหกิจขนาด กลางและขนาดย่อม และการเสริมสร้างขีดความสามารถผ่านโครงการต่าง ๆ

๔. การบูรณาการเข้ากับเศรษฐกิจโลก เน้นการปรับประสานนโยบาย เศรษฐกิจของอาเซียนกับประเทศภายนอก ภูมิภาคเพื่อให้ อาเซียนมีท่าที่ร่วมกันอย่าง ชัดเจน



ลาว



3. ประชาคมสังคมและวัฒนธรรมอาเซียน (ASEAN Socio-Cultural Community – ASCC)

อาเซียนได้ตั้งเป้าเป็นประชาคมสังคมและวัฒนธรรมอาเซียน ในปี ๒๕๕๘ โดยมุ่งหวังเป็นประชาคมที่มีประชาชนเป็นศูนย์กลาง มีสังคมที่เอื้ออาทรและ แบ่งปัน ประชากรอาเซียนมีสภาพความเป็นอยู่ที่ดีและมีการพัฒนาในทุกด้านเพื่อ ยกระดับ คุณภาพ ชีวิตของประชาชน ส่งเสริมการใช้ทรัพยากรธรรมชาติอย่าง ยั่งยืน รวมทั้งส่งเสริมอัตลักษณ์อาเซียน (ASEAN Identity) เพื่อรองรับการเป็น ประชาคมสังคม และวัฒนธรรมอาเซียน โดยได้จัดทำแผนงานการจัดตั้งประชาคม สังคมและวัฒนธรรมอาเซียน (ASEAN Socio-Cultural Community Blueprint)ซึ่ง ประกอบด้วยความร่วมมือใน ๖ ด้าน ได้แก่

๑. การพัฒนาทรัพยากรมนุษย์
๒. การคุ้มครองและสวัสดิการสังคม
๓. สิทธิและความยุติธรรมทางสังคม
๔. ความยั่งยืนด้านสิ่งแวดล้อม
๕. การสร้างอัตลักษณ์อาเซียน
๖. การลดช่องว่างทางการพัฒนา



(มีต่อฉบับหน้า)

จุดแข็งแต่ละประเทศในอาเซียน

การรวมกลุ่มการจัดตั้งประชาคมอาเซียนจะเกิดขึ้นในภายใน ปี ๒๕๕๘ ประเทศสมาชิกอาเซียนล้วนมีจุดแข็งด้านทรัพยากรธรรมชาติที่แตกต่าง กันออกไป เราจึงควรมาตรวจสอบกันว่า ในแต่ละประเทศว่ามีทรัพยากร ที่แตกต่างและมีจุดเด่นอะไรกันบ้าง

๑. ประเทศกัมพูชามีทรัพยากรธรรมชาติที่หลากหลายและอุดมสมบูรณ์ โดยเฉพาะน้ำ ป่าไม้และแร่ชนิดต่างๆ
๒. ประเทศไทยมีแรงงานจำนวนมาก ที่ตั้งเหมาะแก่การเป็นศูนย์กลาง โครงข่ายเชื่อมโยงการคมนาคมด้าน ต่างๆ เป็นฐานการผลิตสินค้า อุตสาหกรรมและสินค้าเกษตรหลากหลายรายใหญ่ของโลก
๓. ประเทศบรูไนมีรายได้เฉลี่ยต่อคน/ต่อปี อยู่ในอันดับที่ ๒ ของ อาเซียนและอันดับ ๒๖ ของโลก เป็นผู้ส่งออก น้ำมันและมีปริมาณ การสำรองน้ำมันเป็นอันดับ ๔ ของอาเซียน
๔. ประเทศพม่ามีทรัพยากรธรรมชาติ น้ำมันและก๊าซธรรมชาติจำนวนมาก มีพรมแดนเชื่อมโยงจีนและอินเดีย
๕. ประเทศฟิลิปปินส์มีประชากรจำนวนมากอันดับที่ ๑๒ ของโลก แรงงานทั่วไปมีความรู้ สามารถสื่อสาร ภาษาอังกฤษได้
๖. ประเทศมาเลเซียมีปริมาณการสำรองน้ำมันมากเป็นอันดับที่ ๓ และ ก๊าซธรรมชาติมากเป็นอันดับที่ ๒ ของเอเชียแปซิฟิก ระบบโครงสร้าง พื้นฐานครบวงจรและแรงงานมีทักษะ
๗. ประเทศลาว การเมืองมีเสถียรภาพ มีทรัพยากรธรรมชาติที่อุดม สมบูรณ์โดยเฉพาะน้ำและแร่ชนิดต่างๆ
๘. ประเทศเวียดนาม มีประชากรเป็นจำนวนมากอันดับที่ ๑๔ ของโลก มีแนวชายฝั่งทะเลยาวกว่า ๓,๒๐๐ กิโลเมตร
๙. ประเทศสิงคโปร์ มีรายได้เฉลี่ยต่อคน/ต่อปี สูงที่สุดของอาเซียนและ ติดอันดับ ๑๕ ของโลก เป็นศูนย์กลางทางการเงินระหว่างประเทศ มีที่ตั้งเอื้อต่อการเป็นศูนย์กลางการเดินทาง
๑๐. ประเทศอินโดนีเซีย มีประชากรมากเป็นอันดับ ๔ ของโลก และมาก ที่สุดในเอเชียตะวันออกเฉียงใต้ มีชาว มุสลิมมากที่สุดในโลก มี ทรัพยากรธรรมชาติที่หลากหลายและจำนวนมาก โดยเฉพาะถ่านหิน น้ำมัน ก๊าซธรรมชาติ โลหะต่างๆ

Thai-ASEAN

ไทยและบรูไนสถาปนาความสัมพันธ์ทางการทูตระหว่างกันเมื่อ ๑ มกราคม ๒๕๒๖ ทั้งสองฝ่ายมีความสัมพันธ์ใกล้ชิดและดำเนินด้วยดีมาโดยตลอด มีการแลกเปลี่ยนการเยือนระดับราชวงศ์และผู้นำระดับสูงอยู่เสมอ ทั้งสองฝ่ายมีทัศนคติที่ดีต่อกัน ไม่เคยมีความบาดหมางทางประวัติศาสตร์ และมักเป็นพันธมิตรในเรื่องต่าง ๆ ทั้งในกรอบอาเซียนและกรอบสหประชาชาติ

คณะกรรมการความร่วมมือทวิภาคีระหว่างไทยกับบรูไน (Joint Commission for Bilateral Cooperation Between Thailand and Brunei Darussalam) จัดตั้งขึ้นเมื่อเมื่อวันที่ ๒๗ กันยายน ๒๕๔๖ เพื่อเป็นเวทีสำหรับการหารือถึงคู่ทางความเป็นไปได้ในการขยายความร่วมมือ รวมถึงการแก้ไข ปัญหาอุปสรรค ข้อขัดแย้งซึ่งอาจเกิดขึ้น

คณะกรรมการความร่วมมือทวิภาคี ได้จัดประชุมครั้งที่ ๑ เมื่อเดือนมีนาคม ๒๕๔๖ โดยมีดร. สุรเกียรติ์ เสถียรไทย รัฐมนตรีว่าการกระทรวงการต่างประเทศเป็นหัวหน้าคณะผู้แทนไทย และเจ้าชาย Mohamed Bolkihah รัฐมนตรีว่าการกระทรวงการต่างประเทศบรูไน ทรงเป็นหัวหน้าคณะผู้แทนบรูไนดารุสซาลาม ที่ประชุมเห็นพ้องให้มีการส่งเสริมความร่วมมือระหว่างกันในด้านต่างๆ เช่น การส่งเสริมการค้าการลงทุน ความร่วมมือด้านแรงงาน วิชาการ ท่องเที่ยว วัฒนธรรมและข้อมูลข่าวสาร นอกจากนี้ ทั้งสองฝ่ายยังได้หารือเกี่ยวกับสินค้าอาหารฮาลาล อุตสาหกรรม เหล็ก การประมง และการจัดตั้งธนาคารอิสลามแห่งประเทศไทย

ปัญหาและอุปสรรคทางการค้าของไทย

- ขั้นตอนและกระบวนการสั่งซื้อและขนส่งสินค้าของบรูไนมีความลำบาก โดยเฉพาะ บริษัทขนาดใหญ่ที่มีชาวสิงคโปร์ร่วมลงทุนอยู่ด้วย การนำเข้ามักจะขึ้นอยู่กับนักธุรกิจสิงคโปร์ ซึ่งจะต้องมีการขนส่งผ่านทางสิงคโปร์ก่อน
- การขนส่งสินค้าทางเรือเป็นอุปสรรคมาก เนื่องจากเรือที่บรรทุกสินค้าไปบรูไนมีสินค้าเฉพาะเที่ยวขาไป แต่ไม่มีสินค้าในเที่ยวขากลับ ประกอบกับประเภทของเรือที่ใช้บรรทุกสินค้าในการส่งออกและนำเข้ามีความแตกต่างกัน โดยสินค้าที่ไทยนำเข้าจากบรูไนส่วนใหญ่จะเป็นน้ำมันดิบ ซึ่งต้องใช้เรือในการขนส่งน้ำมันโดยเฉพาะ นอกจากนั้น สินค้าต่างๆ ที่ไทยส่งออกไปยังบรูไนมีจำนวนไม่มาก ทำให้การขนส่งส่วนใหญ่ต้องผ่านการขนถ่ายสินค้าที่สิงคโปร์ก่อน เป็นเหตุให้เสียเวลาและค่าใช้จ่ายสูง มีเพียงแต่เรือที่บรรทุกข้าวไปส่งมอบให้บรูไนเท่านั้น ที่สามารถขนส่งไปยังบรูไนได้โดยตรงแต่ปีหนึ่งก็มีเพียงไม่กี่ครั้งและไม่มีความแน่นอน
- บรูไนมีข้อบ่งชี้ในการนำเข้าสินค้าประเภทอาหารที่เคร่งครัดมาก ซึ่งจะต้องเป็นอาหารฮาลาลเท่านั้น โดยเฉพาะเนื้อสัตว์ ซึ่งเจ้าหน้าที่จากหน่วยงานที่รับผิดชอบของบรูไน คือ กระทรวงศาสนา (Ministry of Religious Affairs) และกรมเกษตร กระทรวงอุตสาหกรรม (Ministry of Industry and Primary Resources) จะต้องไปตรวจโรงงาน เพื่อตรวจสอบกรรมวิธีการผลิต การเก็บรักษา ฯลฯ เมื่อผ่านการตรวจสอบและได้รับการรับรองแล้ว จึงจะสามารถส่งสินค้าไปจำหน่ายในบรูไนได้ ซึ่งขั้นตอนเหล่านี้ทำให้เกิดความล่าช้าและไม่คล่องตัวในการนำเข้าสินค้า อาหารไปยังบรูไน

สำนักอาเซียน กรมเจรจาการค้าระหว่างประเทศ ๒๗ พฤษภาคม ๒๕๕๐



อินโดนีเซีย



เนการา บรูไน ดารุสซาลาม
(Negara Brunei Darussalam)



การปกครอง : สมบูรณาญาสิทธิราชย์
ประมุข : สมเด็จพระราชาธิบดีฮัจญี ฮัสซานัล โบลเกียห์
มุขีซัดดิน วัลเดาเลาะห์
เมืองหลวง : บันดาร์เสรีเบกาวัน
ภาษาราชการ : ภาษามลายู, ภาษาอาหรับ
รองลงมาเป็น ภาษาอังกฤษ และจีน
หน่วยเงินตรา : บรูไนดอลลาร์

เวลาที่บรูไนเร็วกว่าประเทศไทย 1 ชั่วโมง

ภาษา

	คำศัพท์
สวัสดิ์	ซาลามัต ดาตัง
ขอบคุณ	เดริมา กะซี
สวัสดีใหม่	อาปา กามา
ยินดีที่ได้รู้จัก	เจมบิรา ดาบีต เบอเตมุ อันดา (gembira dapat bertemu anda)
พบกันใหม่	เบอจัมปา ลากี (berjumpa lagi)
ลาก่อน	เซลามัต ดิงกัล
นอนหลับฝันดี	มิมมี มานิส (mimpi manis)
เชิญ	เม็นเจมพูต (menjemput)
ใช่	ยา (ya)
ไม่ใช่	ทีแด็ก (tidak)
อากาศดีจัง	บาอิก คอคา (baik cuaca)
อากาศร้อนมาก	ซังกัต พานิส
อากาศหนาวมาก	คอคา ยัง ซังกัต เซจึค (cuaca yang sangat sejuk)
ไม่เป็นไร	ทีแด็ก อปาอาปา (tidak apa-apa)
	*หมายเหตุ : มาเลเซีย และ บรูไน ใช้ภาษาเดียวกัน

กฎกติกาก่อนเข้าศาสนสถาน

- ลอดรองเท้าก่อนเข้าศาสนสถานทุกครั้ง ผู้ที่ไม่ใช่คนมุสลิมควรเดินในบริเวณที่จัดให้เท่านั้น
- หญิงที่ไม่ใช่มุสลิมต้องสวมชุดคลุมยาวสีดำที่ศาสนสถาน จัดเตรียมไว้ให้ก่อนเข้าไปข้างในทุกครั้ง





ทำเลที่ตั้ง ประเทศบรูไนตั้งอยู่ทางตะวันตกเฉียงเหนือของเกาะบอร์เนียว บรูไนเป็นประเทศขนาดเล็กและมีดินแดนไม่ติดกัน จึงแยกเป็น ๒ ส่วน

ภูมิประเทศส่วนใหญ่เป็นที่ราบและชายฝั่งทะเล โดยด้านทิศตะวันออกเป็นพื้นที่ชายฝั่งสูงชันเป็นภูเขา และด้านทิศตะวันตกเป็นเนินเขาต่ำ ประชากรร้อยละ ๙๗ อาศัยสูงชันเป็นภูเขา เพราะด้านตะวันออกมีภูเขาสูงเป็นจำนวนมาก


ทรัพยากรในดินสิ้นในน้ำ พื้นที่ ร้อยละ ๗๐ ของประเทศบรูไนเป็นผืนป่า บรูไนจึงยังอุดมสมบูรณ์ด้วยป่าไม้และแร่ธาตุ มีพื้นที่ที่เหมาะสมแก่การเพาะปลูก สัตว์น้ำในน่านน้ำก็ยังมีอุดมสมบูรณ์เช่นกัน การสำรวจพบแหล่งน้ำมันในบรูไนเมื่อปี พ.ศ. ๒๕๒๒ (ค.ศ. ๑๙๗๙) ทำให้บรูไนร่ำรวยด้วยน้ำมันและก๊าซธรรมชาติ จึงเป็นผู้ผลิตน้ำมันรายใหญ่เป็นอันดับ ๓ ของภูมิภาคอาเซียน และเป็นผู้ผลิตก๊าซธรรมชาติเป็นอันดับ ๔ ของโลก ซึ่งทรัพยากรน้ำมันและก๊าซธรรมชาติถือเป็นรายได้หลักของประเทศ

ฝนฟ้าอากาศ ประเทศบรูไนมีลักษณะภูมิอากาศร้อนชื้น ฝนตกชุกมาก เป็นพิเศษช่วงเดือนมีนาคม - เมษายน จะเป็นช่วงที่อากาศเย็นสบายที่สุด

ภัยธรรมชาติที่มีโอกาสเกิดขึ้นที่บรูไน ได้แก่ พายุไต้ฝุ่น แผ่นดินไหว และ อุทกภัย

สัตว์ท้องถิ่น

บนเกาะบอร์เนียวมีสัตว์เฉพาะถิ่นที่หาได้ที่อื่นไม่ได้ นั่นคือ ลิงจมูกยาว ถ้าไปเที่ยวบรูไนก็จะเจอจมูกยาว



ข้อควรรู้

๑. ประชาชนของประเทศในกลุ่มอาเซียนสามารถทำวีซ่าที่ ตม. ที่ประเทศบรูไนฯ มีระยะเวลาอยู่ในบรูไนฯ ได้ ๒ สัปดาห์
๒. ควรหลีกเลี่ยงเสื้อผ้าสีเหลืองเพราะถือเป็นสีของพระมหากษัตริย์
๓. การกักตายน่าจะจับมือกันเบาๆ และสตรีจะไม่ยื่นมือให้บุรุษจับ
๔. การใช้นิ้วชี้ไปที่คนหรือสิ่งของถือว่าไม่สุภาพ แต่จะใช้หัวแม่มือชี้แทน จะไม่ใช้มือซ้ายในการส่งของให้ผู้อื่น
๕. สตรีเวลานั่งจะไม่ให้เท้าชี้ไปทางผู้ชายและไม่ส่งเสียงหรือหัวเราะดัง



บรูไน



วิถีชีวิตชาวบ้านของคนบรูไน

บรูไนเป็นประเทศที่ตั้งอยู่บนหมู่เกาะบอร์เนียว ด้านเหนือจดทะเลจีนใต้ พื้นที่ทางบกถูกล้อมรอบด้วยประเทศมาเลเซีย มีประชากร ๔ แสนคน

บรูไนเป็นที่รู้จักกันดีจากการเป็นแหล่งปิโตรเลียมขนาดใหญ่ เป็นที่ตั้งของมัสยิดทองคำ และพระราชวังที่หรูหราอลังการ ประเทศนี้ก่อตัวจากหมู่บ้านเล็กๆ ริมฝั่งแม่น้ำบรูไนที่มีชุมชนซึ่งประกอบ อาชีพจับปลาและผลิตสินค้าที่ตัดกรรมาจากไม้เงินและทองแดง แม้ปัจจุบัน บรูไนเป็นประเทศที่มีความเจริญทางเศรษฐกิจ แต่ชาวบรูไนก็ไม่เคยลืมรากเหง้าของตน ด้วยเหตุนี้ หมู่บ้านกลางน้ำกับปงอายุเยาว์จึงยังคงอยู่และพัฒนาต่อไป

วิถีชีวิตดั้งเดิมของบรูไน คือวิถีชีวิตของชาวบ้าน บรูไนยังมีชุมชนชาวน้ำที่ใหญ่มากอยู่จนถึงปัจจุบัน หมู่บ้านนี้เรียกว่า **กัมปง ออยอร์** Kampong Ayer ทุกอย่างของชุมชนตั้งอยู่ในแม่น้ำบรูไน ซึ่งเป็นแม่น้ำที่เชื่อมวิถีชีวิตของชนดั้งเดิมของบรูไน มีทางออกสู่ทะเล

หมู่บ้านกลางน้ำกัมปง ออยอร์ที่มีอายุเกือบ ๑๕๐๐ ปีตั้งอยู่ระหว่างเขตบรูไน และ Muar ในกรุงบันดาร์ เสรี เบกาวัน เป็นความภาคภูมิใจของชาวบรูไน ในช่วงที่เจริญรุ่งเรืองที่สุดตั้งแต่ปี ๑๔๘๒ ถึงปี ๑๕๒๔ กัมปง ออยอร์เป็นศูนย์ราชการ เป็นนครหลวงของจักรวรรดิบรูไน เป็นท่าเรือที่สำคัญของภูมิภาคและเป็นจุดรวมของพ่อค้าแม่ค้าจากตะวันตก จีน กัมพูชาและประเทศเพื่อนบ้านอื่นๆ ปัจจุบันหมู่บ้านแห่งนี้มีประชากรกว่า ๓หมื่นคนคิดเป็นเกือบร้อยละ ๑๐ ของจำนวน ประชากรบรูไนและเป็นสถานที่ที่แสดงให้เห็นถึงวัฒนธรรมริมน้ำของประเทศนี้ อย่างชัดเจนที่สุด ด้วยเหตุนี้ หมู่บ้านแห่งนี้จึงสร้างความประทับใจให้แก่นักท่องเที่ยวภูมิภาคและโลก สิ่งที่น่าแปลกใจต่อความงามของหมู่บ้านแห่งนี้

“ความประทับใจต่อสถาปัตยกรรม เมื่อมองจากไกลๆ หมู่บ้านเหมือนตัวอำเภอเมืองยังเดินเข้าใกล้ จะเห็นบ้านที่ยกพื้นที่มีเอกลักษณ์โดดเด่น บ้านและกิจการสาธารณะทุกแห่งก่อสร้างด้วยไม้ และบ้านทุกหลังได้รับการจัดแจงอย่างสมเหตุสมผลซึ่งลานกว้างหน้าบ้านใช้ปลูก ดอกไม้ ไม้ประดับและเป็นสถานที่ทำผลิตภัณฑ์ที่ตัดกรรมา เครื่องตกแต่งภายในเรียบง่ายแต่ทุกห้องต่างมีเครื่องใช้ไม้สอยที่ครบครัน ลักษณะบ้านเรือนจะปลูกเป็นแถวเรียงไป สร้างบรรยากาศชีวิตที่เป็นมิตรและใกล้ชิด”

วิถีชีวิตริมน้ำแห่งนี้ ต่างจากประเทศไทย เราจะอยู่เกาะกันไปตามริมฝั่งแม่น้ำ ไม่ใช่มาอยู่บนในแบบนี้.....ก็มันเป็นวิถีดั้งเดิมของชนแถบนี้แน่นอน เจ้าหน้าที่ข้าราชการจะนั่งเรือแท็กซี่มาทำงานที่แผ่นดินใหญ่ ชาวบ้านส่วนหนึ่งประกอบอาชีพจับเรือแท็กซี่ ส่วนผู้สูงอายุประกอบอาชีพจับปลาหรือทำสินค้าที่ตัดกรรมาจากไม้ เงิน ทองแดงและถักปักถัก

พื้นที่ป่าชายเลนที่อุดมสมบูรณ์ในแม่น้ำยังมีทะเลสาบ ซึ่งอยู่ร่วมกับคนอย่างไม่เบียดเบียนซึ่งกันและกัน พื้นที่ในเมือง ยังมีลิฟวิ่งไปมาตามหลังคาบ้านคน อยู่ร่วมกันอย่างรวมกันเป็นหนึ่ง

ที่ที่เราจะเห็นตึกสูง ๆ ไม่มากนัก ส่วนใหญ่จะดูเหมือนผุดขึ้นจากป่า เวลาถ่วงไปตามถนน เราจะเห็นต้นไม้หน้าบ้าน ขึ้นอยู่บนภูเขา มองดูเป็นป่า แต่จู่ ๆ บางครั้งเราจะเห็นตึกสูงผุดขึ้นมาท่ามกลางต้นไม้ดงหนาเหล่านั้น

และพื้นดินใต้ลงไปในประเทศบรูไน มีความยืดหยุ่น เหมือนเยลลี่ บรูไนจึงไม่สร้างตึกที่สูงมากนัก และการออกแบบสร้างสิ่งปลูกสร้างใหญ่โต ต้องใช้วิศวกรที่ชำนาญการในการออกแบบให้เหมาะสมกับพื้นที่

ในความพยายามเพื่อยกระดับคุณภาพชีวิตของประชาชน นับตั้งแต่ปี ๑๙๙๐ รัฐบาลบรูไนได้มีแผนจัดสรรบ้านที่มั่นคงในแผ่นดินใหญ่ให้แก่ชาวบ้านแต่ชาว บ้าน โดยเฉพาะ ชาวชนในหมู่บ้านไม่ประสงค์อพยพออกจากหมู่บ้านเพราะมีหลายรุ่นได้อาศัยอยู่ ในหมู่บ้านแห่งนี้ พวกเขาชอบอาศัยในบ้าน กลางน้ำเนื่องจากอากาศเย็นสบาย โดยเฉพาะคือมีความประสงค์ที่จะอนุรักษ์คุณค่าวัฒนธรรมของประชาชาติ ปัจจุบัน หมู่บ้านกลางน้ำกัมปง ออยอร์เป็นความภาคภูมิใจของประชาชนชาวบรูไนและเป็นมรดกอันล้ำค่าของ ประเทศบรูไนที่เจริญรุ่งเรืองและสวยงาม

OkNation Blog: คุณวนา



มาเลเซีย

Travel in Brunei




พระราชวังหลังคาทองคำ อิสตาน่า นูรูลอิมาน (Istana Nuruliman)
สถานที่ประทับใจของสุลต่าน ใช้สำหรับต้อนรับบุคคลสำคัญจากต่างแดน และยังเป็นทำเนียบรัฐบาล

ตั้งอยู่ในกรุงบันดาร์เสรีเบกาวัน ซึ่งได้รับการยกย่องว่าเป็นพระราชวังที่ (กินเนสส์บุ๊กเวิลด์เรคคอร์ด) มีเอกลักษณ์ทางส

กัมปงไอยเออร์ (Kampong Ayer)

หมู่บ้านกลางน้ำที่ใหญ่ที่สุดในแถวอาเซียน สามารถเดินทางไปทางเรือโดยสาร เป็นชุมชนที่ บ้านเรือนและทางเดินเชื่อมต่อกันด้วยไม้ ภายในพื้นที่มีสียัดโรงเรียนและสถานพยาบาล มีอำนาจบริหารเป็นเอกเทศ ถือได้ว่าสะท้อนวัฒนธรรมและวิถีชีวิตของมนุษย์กับสายน้ำได้อย่างชัดเจน



อุทยานแห่งชาติอูลู เต็มบูรง (Ulu Temburong National Park)

เป็นแหล่งท่องเที่ยวเชิงนิเวศ อยู่ทางใต้ของเขตบูรง มีลักษณะเป็นป่าดิบชื้นขนาดใหญ่ สามารถพบพันธุ์ไม้และสัตว์หายากหลากชนิด เช่น ลิงจมูกยาว หรือผีเสื้อราชาบรูไน ได้เพียงที่นี่ที่เดียวบนเกาะบอร์เนียว เหมาะสำหรับการศึกษาสภาพแวดล้อมและธรรมชาติ



พิพิธภัณฑ์แห่งชาติบรูไน (National Museum of Brunei Darussalam)

เป็นพิพิธภัณฑ์ที่ใหญ่ที่สุดในบรูไน จัดแสดงสมบัติมีค่าของสุลต่าน

จากชาติมุสลิมทั่วโลก พร้อมเรื่องราวทางประวัติศาสตร์ของศาสนาอิสลามและวัฒนธรรมเก่าแก่ของชาว บรูไน

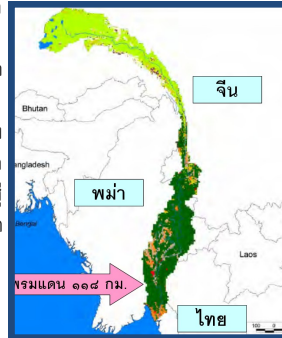
ข้อมูลจาก : หนังสือ อาเซียน คิว
ไม่ควร สำนักพิมพ์อมรินทร์



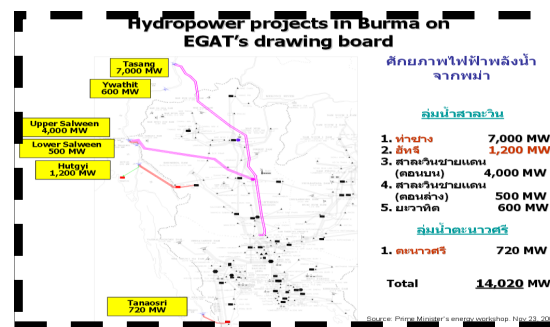
พม่า

เขื่อนในรัฐฉานและพรมแดนไทย-พม่า

แม่น้ำสาละวินเป็นแม่น้ำนานาชาติที่ยาวที่สุดสายสุดท้ายในภูมิภาคอุษาคเนย์ ที่ยังคงไหลอย่างอิสระ สาละวินมีต้นกำเนิดจากการละลายของหิมะบริเวณที่ราบสูงฮิเบตเหนือเทือกเขาหิมาลัย แม่น้ำสาละวินไหลลงสู่มหาสมุทรอินเดีย ประเทศจีน ที่ซึ่งเรียกสายน้ำนี้ว่า นู๋เจียง จากนั้นก็ไหลต่อเข้าสู่แผ่นดินเขต ประเทศพม่าผ่านรัฐฉาน รัฐคะยา ก่อนที่จะกลายเป็นแม่น้ำกัมพรมแดนระหว่างไทยกับพม่าที่จังหวัดแม่ฮ่องสอน ตรงข้ามกับรัฐกะเหรี่ยง



หลังจากไหลกั้นพรมแดนไทยกับพม่า ๑๑๘ กิโลเมตร จึงไหลลงมาบรรจบกับแม่น้ำเมย ที่บ้านสบเมย จังหวัดแม่ฮ่องสอน หลังจากนั้นแม่น้ำสาละวินจึงไหลกลับเข้าประเทศพม่า และไหลลงสู่มหาสมุทรอินเดียที่อ่าวมาละตมะที่รัฐมอญ รวมระยะทางทั้งหมด ๒,๘๐๐ กิโลเมตร นับเป็นแม่น้ำสายที่ยาวเป็นอันดับที่ ๒๖ ของโลก



ลุ่มน้ำสาละวินเป็นบ้านของกลุ่มชาติพันธุ์ต่างๆ กว่า ๑๔ กลุ่มทั้งในจีน พม่า และไทยปัจจุบันลุ่มน้ำแห่งนี้เป็เป้าหมายของโครงการเขื่อนมากมาย ได้แก่เขื่อนชุด ๑๓ แห่งในเขตจีน เขื่อนท่าซางในรัฐฉาน และเขื่อนสาละวินบนพรมแดนไทย-พม่า

ประชาชนมากกว่า ๖๐,๐๐๐ คน และภาคประชาสังคมอีกกว่า ๑๓๐ องค์กร เรียกร้องหยุด "เขื่อนสาละวิน" -- มันไม่ใช่เรื่องเล็ก ๆ เสียแล้ว !!

แผนการสร้างเขื่อนสาละวินถึง ๖ เขื่อน รวมกำลังการผลิตกว่า ๑๕,๐๐๐ เมกะวัตต์ ซึ่งส่วนใหญ่จะส่งไฟฟ้าให้กับจีน และไทย (ขณะนี้พม่าทั้งประเทศใช้ไฟประมาณ ๓,๖๐๐ เมกะวัตต์) เขื่อนเหล่านี้จะอยู่ในรัฐที่เป็นกลุ่มชาติพันธุ์เช่น ไทใหญ่ คะเรนยี และกะเหรี่ยง ซึ่งพวกเขามีความวิตกกังวลว่าจะต้องเป็นผู้รับผลกระทบทั้งทางด้านสังคมและสิ่งแวดล้อมจากโครงการเขื่อนเหล่านี้

สำหรับ กฟผ. ของไทยเป็นผู้เข้าไปลงทุนและถือหุ้นในโครงการ "เขื่อนฮัตจี" ที่กั้นแม่น้ำสาละวินในรัฐกะเหรี่ยง ไฟฟ้าส่วนใหญ่ที่ผลิตได้จะส่งขายให้ไทย ที่ผ่านมา โครงการนี้ถูกคัดค้านมาโดยตลอดทั้งในไทย และตอนนี้กำลังต่อต้านกันอย่างเข้มข้นในพม่า



ฟิลิปปินส์

"ผมไม่ต้องการซื้อของให้ห้างที่เป็นสาเหตุของการฆ่าล้างเผ่าพันธุ์อย่าง ช้าง ๆ ... ประเทศไทยไม่มีความจำเป็นต้องเข้าไปยุ่งเกี่ยวกับการทำลายแม่น้ำสาละวิน... เชื้อนทำลายความหลากหลายทางชีวภาพ โดยเฉพาะบริเวณที่ตั้งของเขื่อนเท่านั้น มันยังทำลายต้นน้ำและปลายน้ำของแม่น้ำทั้งสายด้วย" - กล่าวโดย อาจารย์ไกรศักดิ์ ชุณหะวัณ



'I don't want to be shopping in a mall that has caused a slow genocide of an entire community'

อ่านสัมภาษณ์ฉบับเต็มใน Mizzima Weekly ๑๒ กุมภาพันธ์ ๒๕๕๘

ที่นาบนเกาะบิลู ที่อยู่ปากแม่น้ำสาละวินในรัฐมอญ ประเทศพม่า จะได้รับผลกระทบรุนแรงจากเขื่อนสาละวินในฐานะที่อยู่ปลายน้ำของเขื่อน ๖ แห่ง "เมืองใหญ่ ๆ อย่างเช่น พะอัน มอสิมโย่ง และบิลูจัน จะเดือดร้อน ถ้าเขื่อนปิดกั้นแม่น้ำ น้ำทะเลจะรุกเข้าสู่ในลุ่มน้ำมากขึ้น ชาวไร่ชาวนาจะไม่สามารถใช้น้ำจืดในการทำเกษตรได้" - ซอร์ ดาร์ ปอ จากเครือข่ายเฝ้าระวังแม่น้ำกะเหรี่ยง

By Facebook of สาละวิน สายน้ำแห่งชีวิต

นักวิชาการ และภาคประชาสังคมกังวลความเสี่ยง "เขื่อนสาละวิน" หากเกิดแผ่นดินไหว

กว่า ๔๐ หมู่บ้านจากเขื่อนฮัตตีขึ้นไปจะเผชิญความเสี่ยงหากมีการสร้างเขื่อนสาละวิน

ที่ผ่านมา เครือข่ายแม่น้ำพม่า ได้ส่งจดหมายพร้อมลายเซ็นต์กว่า ๖๐,๐๐๐ รายชื่อ ถึงรัฐมนตรีที่เกี่ยวข้องในพม่าและถึงสถานทูตไทยและจีน เพื่อแสดงความกังวลและคัดค้านโครงการ

"ไฟฟ้าจำเป็นสำหรับการพัฒนา... แต่รัฐบาล (พม่า) จะต้องแน่ใจว่าโครงการ (เขื่อนสาละวิน) เหล่านี้จะเป็นประโยชน์อย่างแท้จริงสำหรับประชาชน" - สส. อุ เต็ง



เชื่อแน่ว่า ถ้าหากมีการสร้างเขื่อนสาละวินและโครงการผันน้ำสาละวิน-กวมิลพ โครงการเหล่านี้จะทำให้เกิดการทำลายระบบนิเวศลุ่มน้ำสาละวินอย่างสิ้นเชิง ทั้งเนื่องมาจากอ่างเก็บน้ำของเขื่อน ถนน การสร้างห้วยงาน สายไฟฟ้าแรงสูง ขณะที่กลุ่มชาติพันธุ์ต่าง ๆ บนลุ่มน้ำสาละวินก็ไม่สามารถหลีกเลี่ยงการได้รับผลกระทบนี้ได้ อาจเกิดการอพยพครั้งใหญ่ตามมามากเนื่องมาจากการพัฒนา และนั่นหมายถึงการจบสิ้นของสาละวิน-แม่น้ำอันเป็นมรดกของชนพื้นเมืองบนผืนแผ่นดินใหญ่อุษาคเนย์

By www.facebook.com/ ASEANEnvironmentENVI114



สิงคโปร์

RETWEET ช้าง

การประชุมรัฐมนตรีเศรษฐกิจอาเซียนอย่างไม่เป็นทางการ (AEM Retreat) ครั้งที่ 21

รัฐมนตรีช่วยว่าการกระทรวงพาณิชย์ มีกำหนดจะนำผู้แทนไทยเดินทางเข้าร่วมการประชุมรัฐมนตรีเศรษฐกิจอาเซียนอย่างไม่เป็นทางการ (AEM Retreat) ครั้งที่ ๒๑ ระหว่างวันที่ ๒๘ กุมภาพันธ์ - ๑ มีนาคม ๒๕๕๘ ณ เมืองโกตาบารู รัฐกลันตัน ประเทศมาเลเซีย โดยกล่าวว่า เป็นการพบหารือของรัฐมนตรีเศรษฐกิจอาเซียนครั้งแรกของปีนี้ โดยมีประเด็นหลักที่จะหารือ ได้แก่ การเร่งรัดดำเนินมาตรการตามแผนงานการจัดตั้งประชาคมเศรษฐกิจอาเซียนให้เสร็จได้ทันภายในสิ้นปีนี้ แนวทางการลดเลิกมาตรการที่มีใช้ภาษี ซึ่งมีความสำคัญต่อการค้าการลงทุนระหว่างประเทศเป็นอย่างยิ่ง โดยในระหว่างการประชุมจะมีการหารือกับผู้แทนสภาที่ปรึกษาธุรกิจอาเซียน เพื่อพูดคุยประเด็นปัญหาอุปสรรคต่างๆ ที่ภาคเอกชนต้องการแก้ไขด้วย รวมทั้งจะมีการหารือวิสัยทัศน์ในการก้าวไปข้างหน้าของอาเซียน ภายหลังจากปี ๒๕๕๘ โดยจะมุ่งหวังให้การรวมตัวทางเศรษฐกิจมีความใกล้ชิดมากยิ่งขึ้น สร้างการเติบโตทางเศรษฐกิจที่ยั่งยืน เพื่อรับมือกับการเปลี่ยนแปลงและความท้าทายใหม่ๆ ที่เกิดขึ้น รวมทั้งรักษาความเป็นศูนย์กลางของอาเซียน

โดย สำนักข่าวแห่งชาติ กรมประชาสัมพันธ์

มาเลเซียเพิ่มการประสานข้อมูลชาติอาเซียนแก้ปัญหาปล้นสะดมทางทะเล
หน่วยงานด้านความมั่นคงทางทะเลของมาเลเซีย เดินหน้าเพิ่มความร่วมมือด้านข้อมูลข่าวสารระหว่างชาติสมาชิกประชาคมเอเชียตะวันออกเฉียงใต้ หรือ อาเซียน แก้ปัญหาการก่อการร้าย การปล้นสะดมทางทะเล

ทั้งนี้ ในรอบปีที่ผ่านมามาเลเซียสามารถจับกุมโจรสลัดสะดมบริเวณช่องแคบมะละกาได้ หลายสิบราย และภายใต้ความร่วมมือดังกล่าวจะเพิ่มความร่วมมือ แลกเปลี่ยนข่าวกรองกับชาติสมาชิกอาเซียน โดยเฉพาะเวียดนาม ไทย ฟิลิปปินส์ รวมทั้งญี่ปุ่น เพื่อให้การป้องกันภัยทางทะเลมีประสิทธิภาพ

โดย ASTVผู้จัดการออนไลน์

ผลักดันไทยก้าวขึ้นไปหัวแถวของอาเซียน ด้วยการใช้ประโยชน์จากเทคโนโลยีชีววัสดุ

เมื่อเร็วๆ นี้ประเทศไทยก็มีการเปิดตัว "ศูนย์ชีววัสดุประเทศไทย" ที่มีชื่อภาษาอังกฤษว่า... "Thailand Bioresource Research Center (TBRC)" ขึ้น โดยเป็นความร่วมมือระหว่าง ศูนย์พันธุวิศวกรรมและเทคโนโลยีชีวภาพแห่งชาติ (ไบโอเทค) สำนักงานพัฒนาวิทยาศาสตร์และเทคโนโลยีแห่งชาติ (สวทช.) และกระทรวงวิทยาศาสตร์และเทคโนโลยี เพื่อหวังผลักดันให้ประเทศไทยเป็น 'แหล่งเก็บรวบรวมฐานชีวภาพ' ชั้นนำของภูมิภาค "อาเซียน"

โลกยุคนี้กำลังแข่งขันกันหนักทางเศรษฐกิจและกับแวดวงวิทยาศาสตร์ก็แข่งขันพัฒนา 'ศูนย์ชีววัสดุ' นี้....ก็ช่วยเศรษฐกิจชาติได้!!!

โดยข่าวเดลินิวส์ จันทร์ที่ ๒ มี.ค. ๕๘

ชวนรู้...อาเซียน

กฎจรรยาของสิงคโปร์ ซึ่งคล้ายกับหลายประเทศที่รุดตองหยุดให้คนข้ามถนนไปก่อนเสมอ เพื่อความปลอดภัยของผู้คนบนท้องถนน แต่ที่สิงคโปร์ถึงขั้น ห้ามผู้ที่ขี่ที่บอร์ดสก๊อตบอร์ดที่กำลังจะข้ามถนนในระยะ ๕๐ เมตร ถ้าฝ่าเท้าไปผิดกฎหมายทันที

ขณะเดียวกันการข้ามถนนในที่ห้ามข้าม ถือว่ามีความผิดเช่นกัน โดยจะถูกปรับเป็นเงิน ๕๐๐ ดอลลาร์สิงคโปร์ หรือราว ๑๒,๕๐๐ บาท และถ้าทำผิดครั้งที่ ๒ จะถูกจำคุกสูงสุดถึง ๓ เดือนเลยทีเดียว

อีกประเทศ คือ ฟิลิปปินส์ ไม่สามารถทิ้งรถเข้าไปในบางเขตใจกลางเมืองหรือย่านการค้าของกรุงมะนิลาได้ ขึ้นอยู่กับว่าวันนั้นเป็นวันอะไร และหมายเลขทะเบียนรถสุดท้ายของป้ายทะเบียนคืออะไร เช่น ทะเบียนที่ลงท้ายด้วย ๑ และ ๒ จะไม่สามารถทิ้งเข้าไปในเขตนั้นๆ ในวันจันทร์ได้



ถ้าสุสานคุณคู้ของชนเผ่าอึบาลอยด์ ประเทศฟิลิปปินส์




สุสานโบราณของชาวพื้นเมืองเผ่าอึบาลอยด์ ในจังหวัดเบงกาดของฟิลิปปินส์ ไม่เหมือนกับสุสานทั่ว ๆ ไปที่ไม่มีมีการฝัง

ไม่ได้เป็นป่าที่เต็มไปด้วยหลุมศพ แต่มันเป็นสุสานที่อยู่ในถ้ำซึ่งมีแต่กระดูกเต็มไปหมด ทั้งห้วยทะเลที่ถูกจัดเรียงไว้อย่างเป็นระเบียบกระดูกที่ถูกวางกองพะเนินไว้ที่พื้นจนจินตนาการไม่ออกถ้าจับมาประกอบกันจะ ได้สิ่งที่ร่าง และซากมีมมีที่อยู่ในถ้ำนั้นชันเข้าคูดคูดอยู่ในโลงเล็ก ๆ ขุดขึ้นจากลำต้นของไม้ใหญ่ สภาพมีมมีแต่ละตัวสมบูรณ์อย่างน่าตกใจ คาดว่าคงเป็นเพราะร่างของผู้ตายถูกนำมาเข้ากระบวนการทำมีมมีที่ที่เสียชีวิต บางร่างดูเหมือนแค่กำลังซบหน้ากับเข่านอนกำลังนอนหลับไหล

ภูเขาช็อกโกแลต (The Chocolate Hills)

ตั้งอยู่ในเกาะโบโฮล (Bohol) ของประเทศฟิลิปปินส์ โดยสาเหตุที่เรียกว่า ภูเขาช็อกโกแลต นั้น คงเป็นเพราะรูปร่างของภูเขาที่มีลักษณะภูเขาหินปูนทรงกรวยคว่ำ ที่มีจำนวนมากกว่า ๑,๒๖๘ ลูก จากการสันนิษฐานพบว่าภูเขาเหล่านี้อาจเป็นแนวปะการังที่อยู่ใต้ทะเล เมื่อหลายล้านปีก่อนโน้น ซึ่งได้มีการทับถมกันมานานจนก่อให้เกิดรูปร่างดังปัจจุบัน ภูเขาช็อกโกแลต มีความสวยงามในแบบต่างๆกัน เพราะหากคุณมาในช่วงหน้าฝน คุณจะพบกับภูเขาสีเขียวนับพันลูก ที่ซ้อนกันเป็นหย่อมในระดับความสูงที่เท่าๆกัน ซึ่งมีความสวยงามไปอีกแบบ



ไทย



ASEAN month

เมื่อเดือนสิงหาคม ๒๕๕๖ มีพิธีเปิดศูนย์อาเซียนศึกษาภาคเหนือ อาคารห้องสมุดประชาชนจังหวัดเชียงใหม่ ซึ่งเป็นโครงการกระทรวงศึกษาธิการจัดตั้งศูนย์อาเซียนนำร่อง ๒๖ ศูนย์ทั่วประเทศ ภาคเหนือจัดที่จังหวัดเชียงใหม่และตาก เพื่อเป็นแหล่งเรียนรู้เกี่ยวกับเศรษฐกิจ สังคม และวัฒนธรรมของประเทศสมาชิกอาเซียน สอนภาษาในการติดต่อสื่อสาร ทั้งภาษาสากลและภาษาเพื่อนบ้านอาเซียน ภาคเหนือเน้นภาษาอังกฤษ จีน พม่าและไทย ให้ชาวต่างชาติที่มาอาศัยในเชียงใหม่และภาคเหนือ และพัฒนาการใช้ภาษาแก่สมาชิกกองทุนบาทสตรีตามโครงการสตรีไทยเรียนรู้สู่ออาเซียน (Modern Woman) โดยเน้นความรู้เรื่องสามเสาหลักอาเซียน คือ เศรษฐกิจ สังคม และวัฒนธรรม ภาษา การใช้เทคโนโลยีสารสนเทศ และกีฬาอาชีพ

ข่าวอัปเดต: ในระหว่างวันที่ ๒๗ - ๒๙ มีนาคม ๒๕๕๘ ศูนย์อาเซียนศึกษา มหาวิทยาลัยเชียงใหม่ ร่วมกับ ปันยา มูวี่คลับ และ ภาควิชาสื่อศิลปะ และการออกแบบสื่อ คณะวิจิตรศิลป์ มหาวิทยาลัยเชียงใหม่ จัดงานเสวนาสัปดาห์ที่หนึ่งอาเซียน (ASEAN WEEK-END: MOVIE TALKS) งานจะจัดขึ้นที่อาคาร Media Arts and Design (ช่างทอศิลป์ มช. ถนนนิมมานเหมินท์) ที่ห้อง Auditorium ชั้น ๒ ในช่วงเวลา ๑๓.๐๐ และขึ้นดาดฟ้าในช่วงเวลา ๑๘.๐๐ น. โดยมีรายชื่อภาพยนตร์ ดังนี้



- ◆ The Act of Killing (อินโดนีเซีย) สารคดีที่สำรวจความคิดของฆาตกรในช่วงฆ่าล้างเผ่าพันธุ์คอมมิวนิสต์ อินโดนีเซียช่วงยุค 1960 โดยผู้ร่วมแลกเปลี่ยนคือ ภัคดี วีระภัสพงษ์
- ◆ The Rocket (ลาว) หนังสือออสเตรียลาวที่วาดรางวัลตามเทศกาลหนึ่งมาแล้วมากมาย เรื่องของการเดินทางของครอบครัวของเด็กชายที่ถูกมองว่าเป็นตัวช่วยเพื่อหาที่ อยู่ใหม่ โดยความหวังของเขายู่ที่การเอาชนะประกวดงานบุญบั้งไฟ โดยผู้ร่วมแลกเปลี่ยนคือ พรรณราย โอสถภรณ์รัตน์
- ◆ The Journey (มาเลเซีย) หนังสือที่กล่าวถึงการทำเงินสูงสุดของมาเลเซีย เมื่อฝรั่งตาน้ำข้าวได้ขอแฟนสาวเชื้อสายจีนแต่งงาน พวกเขาต้องตามใจพ่อเจ้าสาวที่เคร่งครัดวัฒนธรรมด้วยการเดินทางไปเยี่ยมเพื่อนเก่าๆ ของพ่อมาร่วมงานด้วยตัวเอง โดยผู้ร่วมแลกเปลี่ยนคือ รจเรช วัฒนพาณิชย์
- ◆ Ice Poison (พม่า) หนังสือจากประเทศไต้หวัน-พม่าที่เป็นตัวแทนไต้หวันเข้าชิงออสการ์ หนังสือนิยายต่างประเทศยอดเยี่ยม เรื่องของชายหนุ่มและหญิงสาวที่ทำทุกอย่างเพื่อหนีจากความยากจนข้นแค้นและ ได้เข้าไปเกี่ยวข้องกับยาเสพติดในตอนหลัง โดยผู้ร่วมแลกเปลี่ยนคือ นพพล อาชามาศ
- ◆ The Missing Picture (กัมพูชา) สารคดีเข้าชิงออสการ์หนังสือนิยายต่างประเทศยอดเยี่ยม ซึ่งเล่าถึงชีวิตของผู้กำกับในช่วงที่เขมรแดงปกครองประเทศจนเขาต้องพบกับ ความสูญเสีย เนื่องจากไม่สามารถหาภาพถ่ายหรือภาพเคลื่อนไหวในช่วงเวลาได้ ทำให้เขาใช้วิธี บันทึกตาดินเหนียวเพื่อจำลองเหตุการณ์นั้นขึ้นอีกครั้ง โดยผู้ร่วมแลกเปลี่ยนคือ อนุสรณ์ ดิปัญญาพันธ์



เวียดนาม